

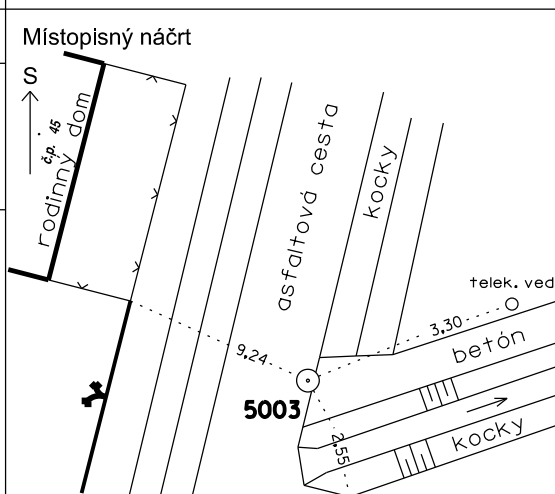
GEODETICKÉ ÚDAJE O PBPP

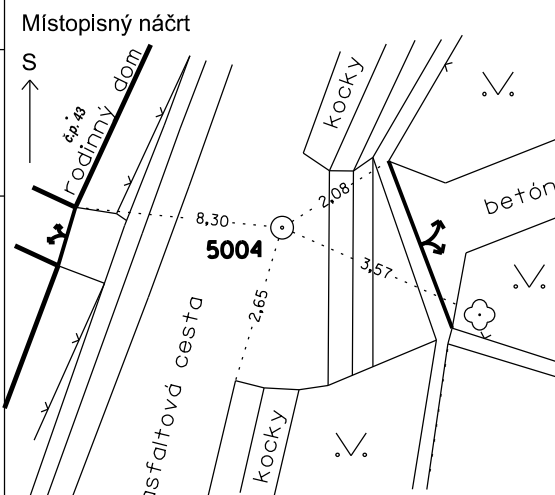
Kat. územie: Kolačkov

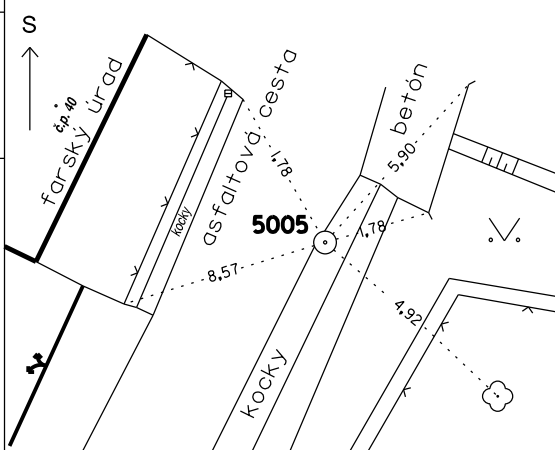
Príloha č.: 6.1.

Obec: Kolačkov

Str. 1

Bod 5003	Bod zřídila org.,. rok 2014 Lýdia Vilčeková			Y 305 704,50	SM5	Stará Lubovňa 2-8/2344
				X 1 176 968,28		
Orientační jižník na bod				Nadm. výška (Bpv)	646,80	
Popis, způsob stabilizace a určení bodu Bod je stabilizovaný meračským klincom. Je určený metódou GNSS. Nachádza sa južne od kostola, na okraji miestnej komunikácie naproti rodinného domu s č.p. 45. Rovnobežne s miestnou komunikáciou sa ťahne dažďový kanál.					Místopisný náčrt 	
Vyhotovil: Lýdia Vilčeková						

Bod 5004	Bod zřídila org.,. rok 2014 Lýdia Vilčeková			Y	305 698,42	SM5	Stará Lubovňa 2-8/2344
				X	1 176 943,04		
Orientační jižník na bod				Nadm. výška (Bpv)	647,21	<div>Místopisný náčrt</div> 	
Popis, spôsob stabilizace a určení bodu Bod je stabilizovaný meračským klincom. Je určený metódou GNSS. Nachádza sa západné od vstupu do kostolného dvora, na okraji miestnej komunikácie. je stabilizovaný naproti rodinného domu s č.p. 43 kde rovnobežne s ním sa ťahne dažďový kanál.							
Vyhotovil: Lýdia Vilčeková							

Bod 5005	Bod zriadila org.,. rok 2014 Lýdia Vilčeková			Y	305 684,77	SM5	Stará Lubovňa 2-8/2344
				X	1 176 914,62		
Orientační jižník na bod				Nadm. výška (Bpv)	647,40	<div>Místopisný náčrt</div> <div></div>	
<div>Popis, spôsob stabilizace a určení bodu</div> <div>Bod je stabilizovaný meračským klincom. Je určený metódou GNSS. Nachádza sa severo západne od kostola v obci. Je stabilizovaný naproti farskému úradu s č.p. 40. Na rozhraní kociek, ktoré tvoria dažďový káňal rovnobežný s miestnou komunikáciou.</div> <div>Vyhotovil: Lýdia Vilčeková</div>							